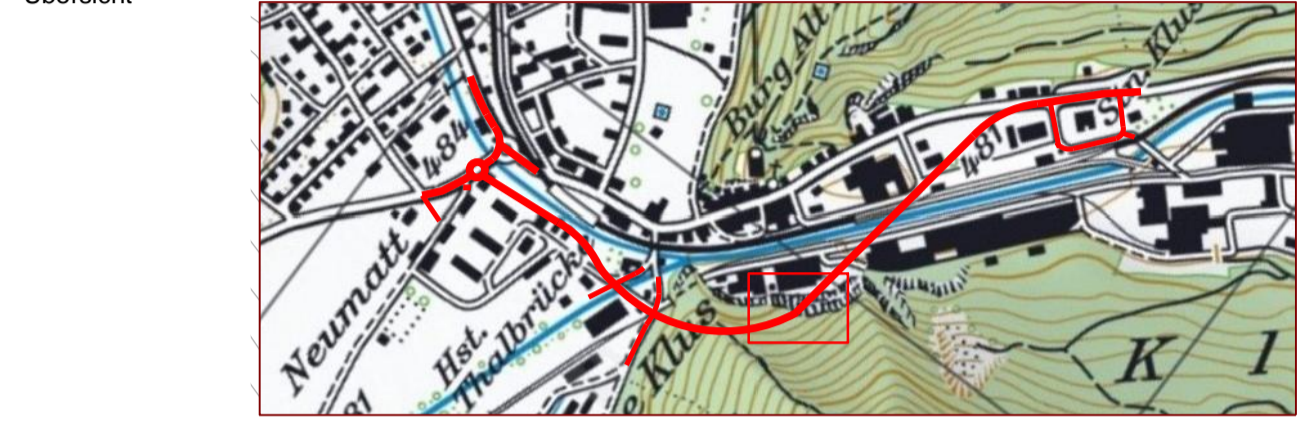


Projekt **Verkehrsanbindung Thal**  
 Gemeinde **Balsthal**  
 Abschnitt **Wengimattstrasse bis Thalstrasse**  
 Objekt **Los 4: Brücken/Kunstbauten**  
 Titel **Bauprojekt  
 Steinschlagschutz über Tunnelportal Süd, Detailplan  
 (Plan ist Orientierungsinhalt) Auflageverfahren**  
 Übersicht



Projektverfasser	Format: 105 x 58	Dok.-Nr. PV: 2.11.089-O-23
Ingenieurgesellschaft R. E. F. Klaus	Projekt	Name
Federführend: Rothpletz, Lienhard + Cie AG	Erstellt	Lu/Bok 15.12.2016
Rothpletz, Lienhard + Cie AG	Geprüft	pzw 15.12.2016
ESP Schweiz AG	Freigebe	pzw 30.09.2017
Revidiert Index A	Geprüft	
Freigebe	Freigebe	
Bauherrenstelle	Eingesehen	
Amt für Verkehr und Tiefbau	Freigebe	
Röthli, Werkhofstrasse 65, 4509 Solothurn	Obj.-Nr. KB :	Obj.-Nr. VRA:
Telefon 032 627 26 33, Telefax 032 627 26 33	STRADA-Nr. / BP:	7000 22+150 bis 30+100
	Dokument-Nr.:	<b>2TK.00581-4-205</b>

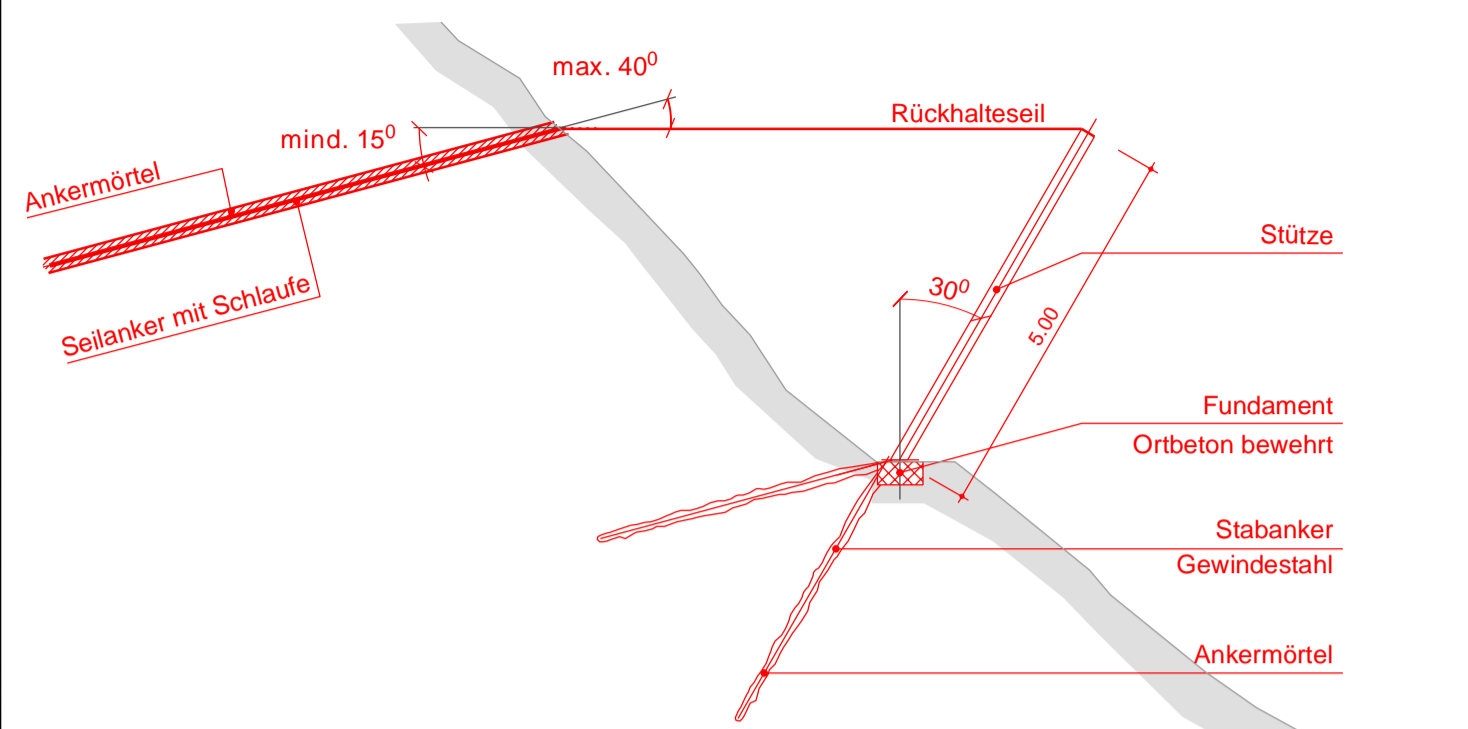
Rev.	Datum	Beschreibung
A		
B		
C		
D		

Katasterpläne	Datum	Ursprung
Grundbuchplan	24.07.2017	geoweb.so.ch

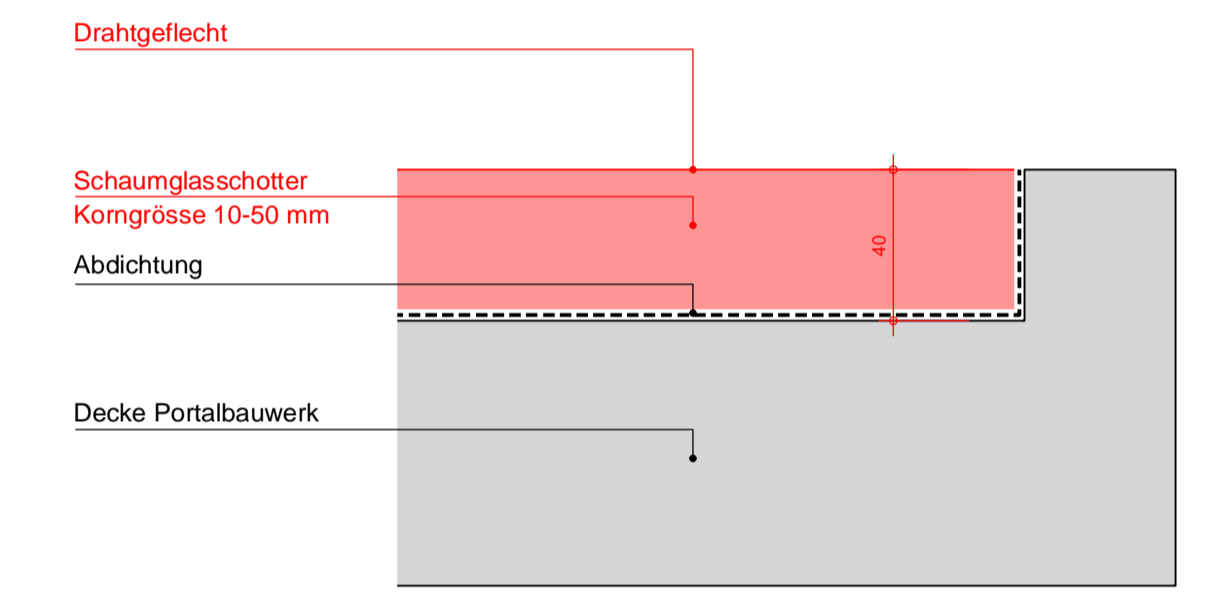
Situation Steinschlagschutz 1:200



Schnitt A-A 1:100  
 Steinschlagschutznetz (Beispielhaft dargestellt)



Detail B 1:20



Schnitt C-C 1:100  
 Sicherung Felsnase (Beispielhaft dargestellt)

