



Projekt: **Verkehrsanbindung Thal** O-20

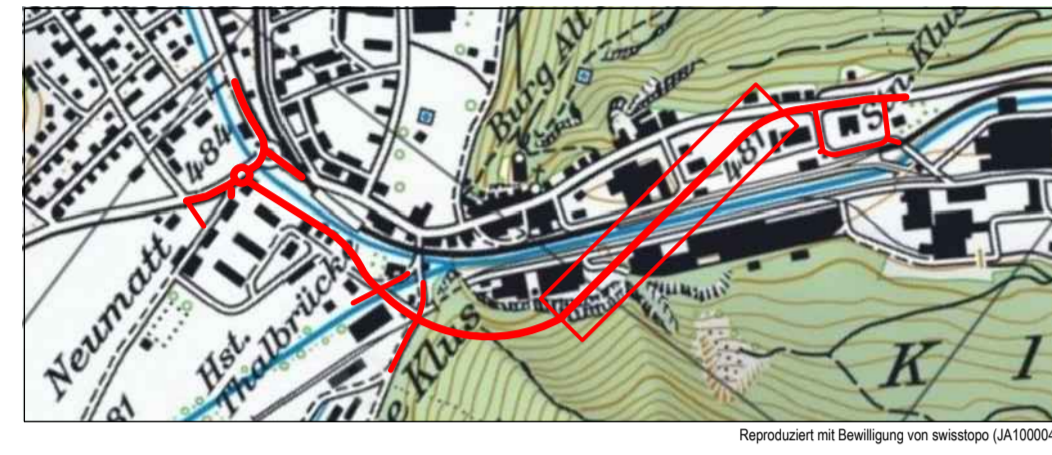
Gemeinde: **Balsthal**

Abchnitt: **Wengimattstrasse bis Thalstrasse**

Objekt: **Los 4: Brücken / Kunstbauten**


Teil: **Bauprojekt Viadukt und Tunnelportal Süd - Detailplan (Plan ist Orientierungsinhalt)**

Übersicht: **Auflageverfahren**

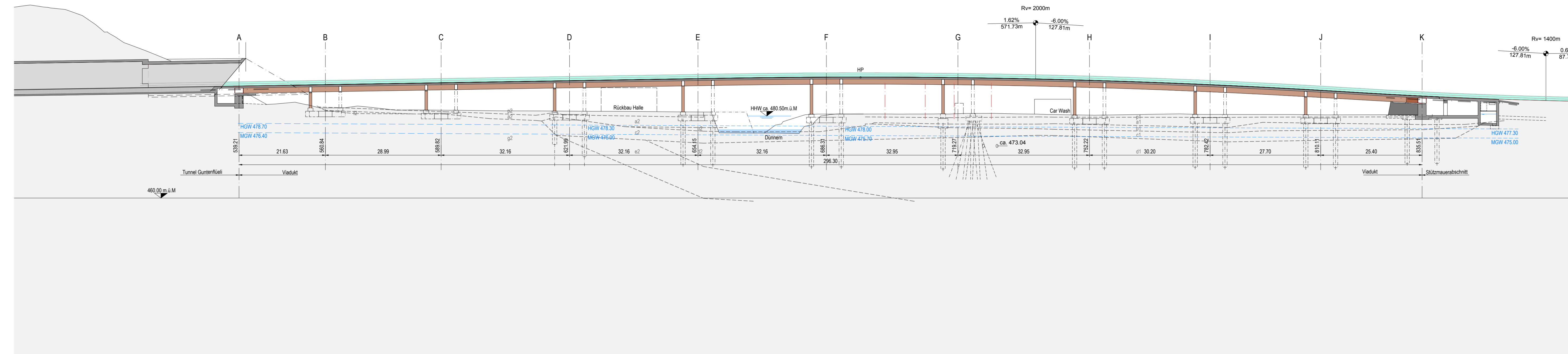


Projektverfasser	Form: 147 x 60 cm	Dok.-Nr./P.V.	KLU-EP-004
Ingenieurgesellschaft R.E.F. Kius	Projekt	Name	Quam
Federführend: Rothpletz, Lienhard + Cie AG	Erstellt	HW	13.10.2016
CD: Rofers, Lienhard + Cie AG	Geprüft	tp	15.12.2016
CD: Rofers, Lienhard + Cie AG	Freigegeben	FAO	30.09.2017
CD: Rofers, Lienhard + Cie AG	Revidiert	Index	-
CD: Rofers, Lienhard + Cie AG	Revidiert	Geprüft	-
CD: Rofers, Lienhard + Cie AG	Revidiert	Freigegeben	-
CD: Rofers, Lienhard + Cie AG	Revidiert	Obj. Nr. KB	Obj. Nr. VSK
CD: Rofers, Lienhard + Cie AG	Revidiert	STRADA-Nr. / EP-7000.22+150 bis 30+100	
CD: Rofers, Lienhard + Cie AG	Revidiert	Dokument-Nr.:	2TK.00581-4-202

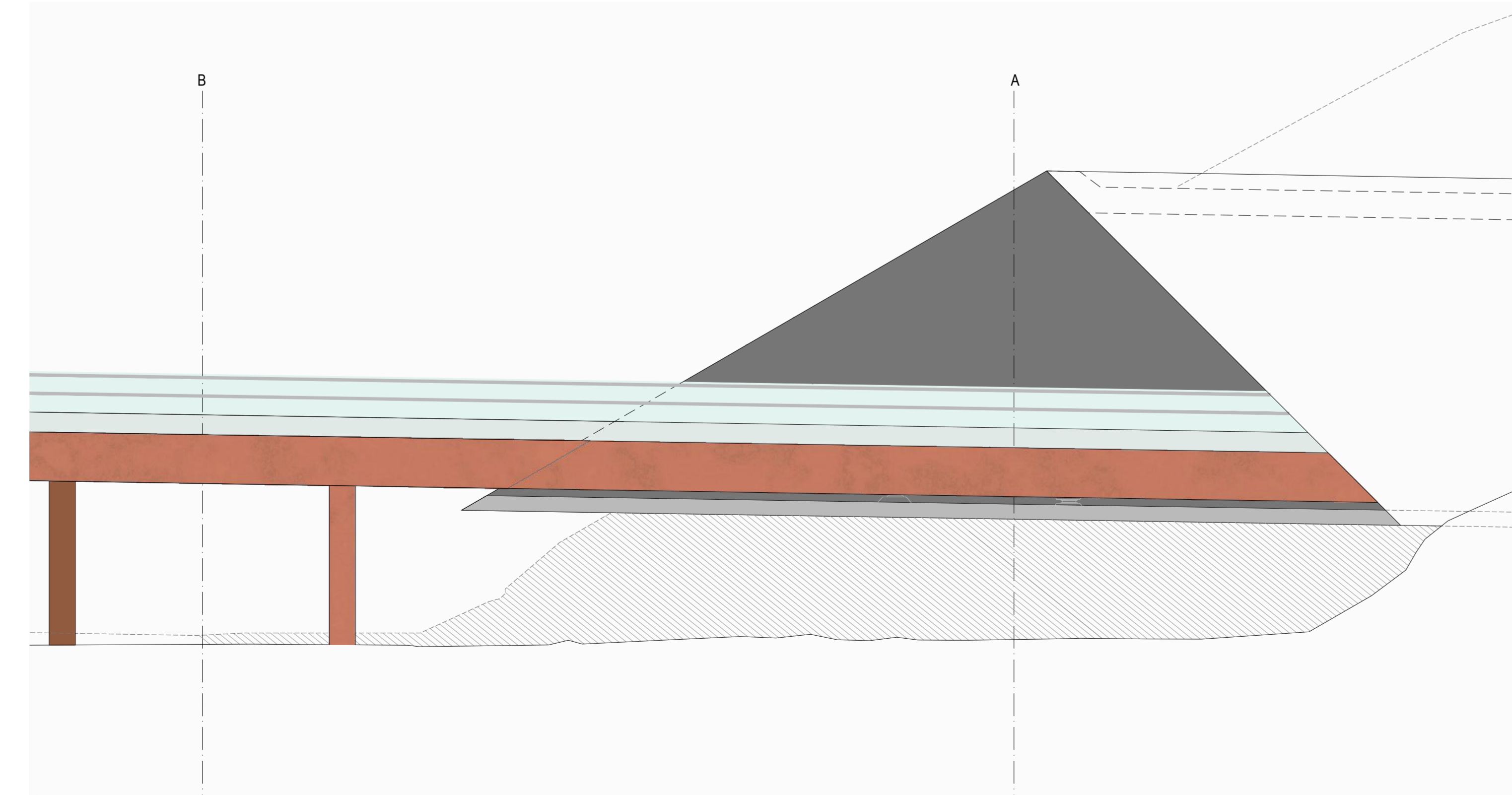
Visualisierungen



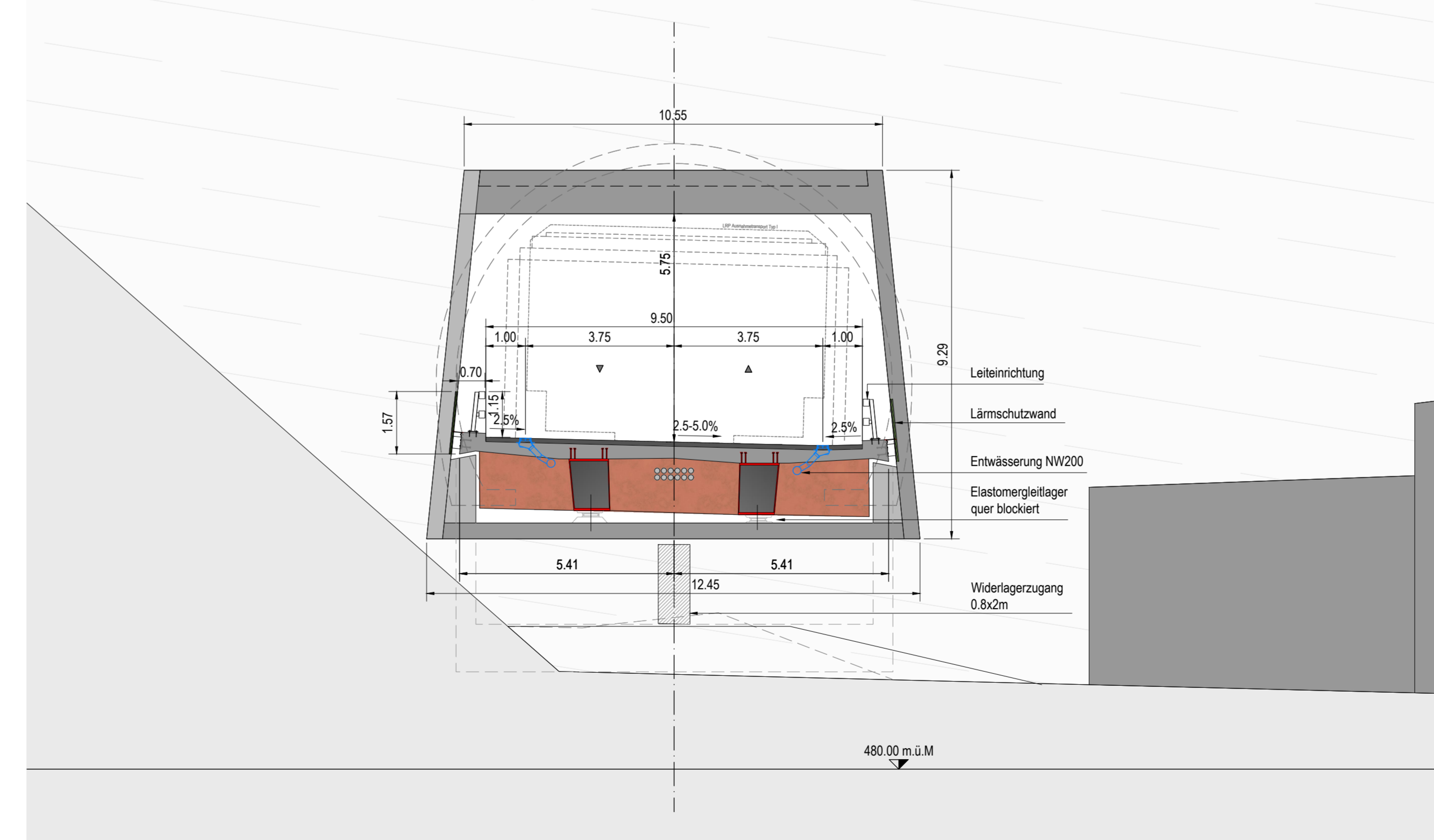
Längsschnitt 1:500



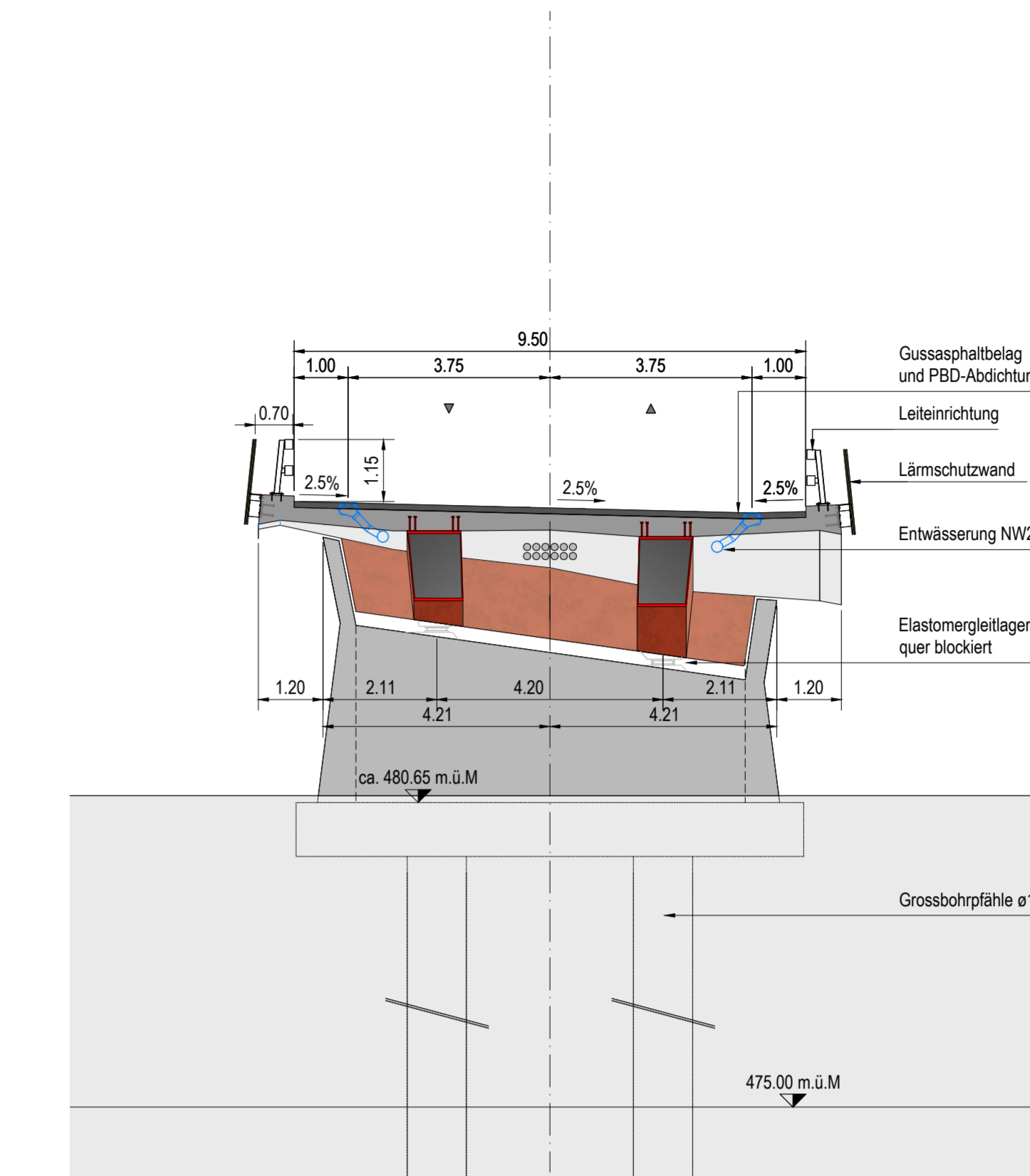
Ansicht Widerlager A und Tunnelportal Süd 1:100



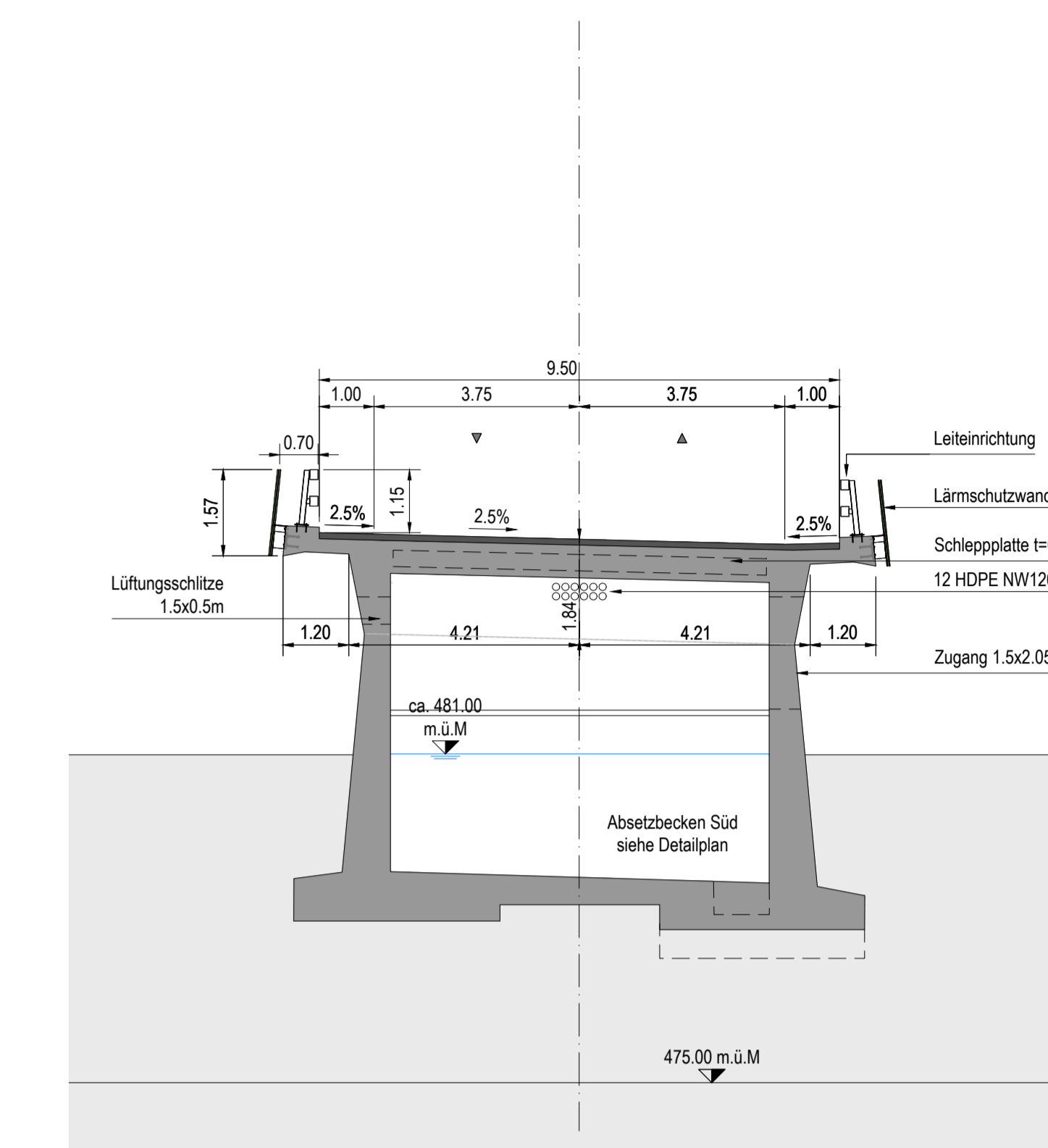
Querschnitt vor Widerlager A 1:100



Querschnitt Widerlager K 1:100



Querschnitt nach Widerlager K 1:100 (Absetzbecken Süd)



Visualisierung Widerlager A (von Schloss Alt Falkenstein)

